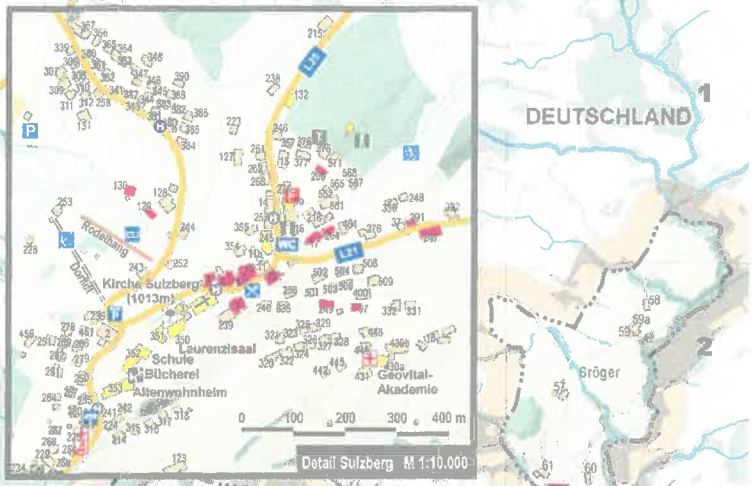
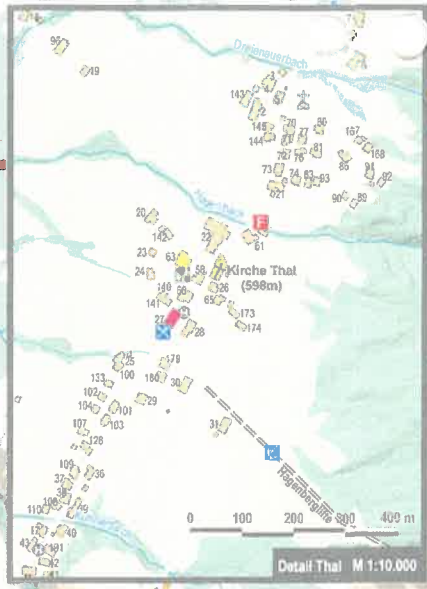
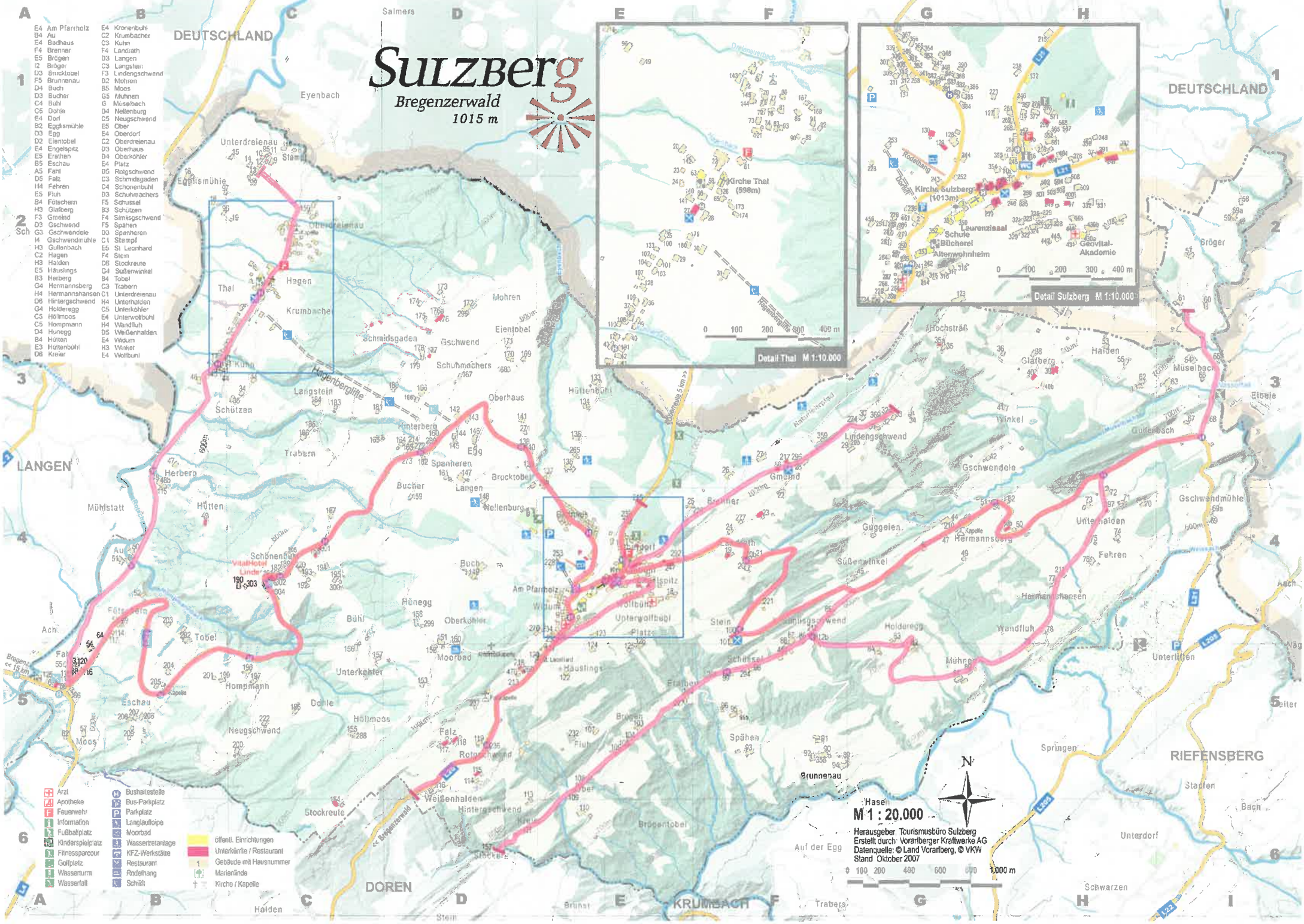


SULZBERG

Bregenzerwald
1015 m



- | | | |
|-----|-------------------|-------------------|
| A | E4 Am Pfarrholz | E4 Kronenbühl |
| | B4 Au | C2 Krumbacher |
| | E4 Bachhaus | C3 Kuttm |
| | F4 Brenner | F4 Landstrah |
| | E5 Brögen | D3 Langen |
| 1 | I2 Bröger | C3 Langstau |
| | D2 Brücklobel | F3 Lindengschwend |
| | F5 Brunnenau | D2 Mothen |
| | D4 Buch | B5 Moos |
| | D3 Bucher | G5 Mühlen |
| | C4 Bühl | G5 Müselbach |
| | C5 Dohle | G4 Hattenburg |
| | E4 Dorf | C5 Neuschwend |
| | B2 Eggismühle | E5 Ober |
| | D3 Egg | E4 Oberdorf |
| | D2 Eientobel | C2 Oberorenaun |
| | E4 Engespitz | D3 Oberhaus |
| | E5 Eraltan | D2 Oberkötler |
| | B5 Eschau | E4 Platz |
| | A5 Fahl | D6 Rogtschwend |
| | D5 Falz | D3 Schmidsgaden |
| | H4 Fehren | C4 Schönenbühl |
| | E5 Fluh | D3 Schutzwachser |
| | B4 Fotschern | F5 Schussel |
| | H3 Glatberg | B3 Schützen |
| | F3 Gmünd | F4 Simigsschwend |
| | D3 Gschwand | D3 Spähen |
| | G3 Gschwendele | D3 Spanheren |
| 2 | M Gschwendmühle | C1 Stempel |
| Sch | H3 Gullenbach | E5 St Leonhard |
| | C2 Hagen | F4 Sien |
| | H3 Halden | H4 Stockreute |
| | E5 Händlings | G4 Südenwinkel |
| | G3 Herberg | B4 Tobel |
| | G4 Hermannsberg | C3 Trabern |
| | H4 Hermannshansen | C1 Unterorenaun |
| | D6 Hintergschwand | H4 Unterrotten |
| | G4 Holderegge | C5 Unterkötler |
| | C5 Hölmoos | E4 Untervollbühl |
| | C5 Hompmann | H4 Wandfluh |
| | B4 Hunegg | D5 Weidenhalden |
| | B4 Hütten | D5 Wickum |
| | E3 Hüttenbühl | H3 Winkl |
| | D6 Kreier | E4 Wolzbühl |



Hase
M 1 : 20.000

Herausgeber: Tourismusbüro Sulzberg
Erstellt durch: Vorarberger Kraftwerke AG
Datenquelle: © Land Vorarlberg, © VKW
Stand: Oktober 2007

